


DOCUMENTO Documento por Defecto: 0901a0fe88c9a282.pdf	IDENTIFICADORES Número de la anotación: 559, Fecha de entrada: 23/02/2023 9:18:00	
OTROS DATOS Código para validación: UOE28-4ILEN-1RQFM Fecha de emisión: 28 de Marzo de 2023 a las 17:14:44 Página 5 de 48	FIRMAS	ESTADO NO REQUIERE FIRMAS



DESCRIPCION CIRCUITOS Y RUTOMETROS

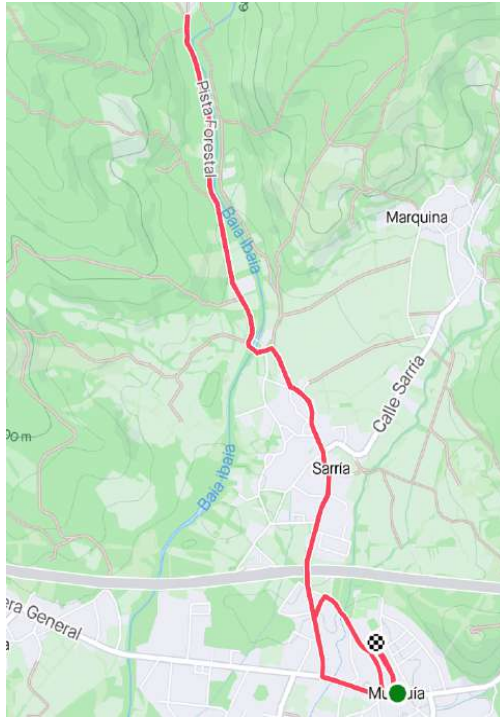
1era CARRERA A PIE

- 2 vueltas, ambas dos de 7.5 kms
- Circuito Asfalto
- Prácticamente llano
- Puesto de avituallamiento en los pasos 2,3 6 ,9 -13. En el mismo punto.


Este primer parcial comienza a las 13:50 horas y el primer clasificado se espera que finalice este parcial en torno a las 14:51 y el último sobre las 15:25 horas.

Todo aquel participante que no pase 1era vuelta a las 14,45 o no entre en boxes finalizando la 1era carrera a las 15:30 será descalificado por no pasar el corte.

Abriendo la carrera a pie irá una bicicleta de la organización con la oportuna señalización y cerrando la carrera irá otro vehículo, también con la oportuna señalización.




<https://www.wikiloc.com/running-trails/zuiadu-run1-2023-118591975>



Esta es una copia impresa del documento electrónico (Ref: 122443 UOE28-4ILEN-1RQFM BB87E4C78BDAFFB2B31CFC6FF8E4A17FE1A52C1B) generada con la aplicación informática Firmadoc. El documento no requiere firmas. Mediante el código de verificación puede comprobar la validez de la firma electrónica de los documentos firmados en la dirección web: https://udaleregioitza.araba.eus/portal/verificarDocumentos.do?pes_cod=2&ent_id=50&idoma=1

RUTÓMETRO /// HORARIOS DE PASO ESTIMADOS:

VUELTA	LUGAR	KM	CARRETERA	P K	HORA PRIMERO	HORA ULTIMO
1	Salida- Domingo Sautu	0	A 3600		13.50	14.00
	c/Parada Crta Sarria	0.5	A 4414		13.52	14.03
	crta Sarria- c/Toril	0.95	A 4414		13.54	15.06
	Iglesia Sarria/cruce Markina	1.5	A 4414		13.57	14.09
	Kalea Pista Forest	2.10			13.59	14.12
	PARKETXE GIRO	3.7			14.04	14.20
	Pista Forest- c/Gorbea Mendi	5.2			14.10	14.28
	Iglesia Sarria/cruce Markina	6	A 4414		14.14	14.33
	c/Toril Crta Sarria	6.35	A 4414		14.15	14.35
	Crta Sarria/Domingo Sautu	7.05	A4414-A3600		14.18	14.38
2	Domingo Sautu- Plaza	7.4	A3600		14.19	14.40
	Boxes-c/San Martin	7.5			14.21	14.42
	c/Parada Crta Sarria	8	A 4414		14.22	14.44
	crta Sarria- c/Toril	8.6	A 4414		14.24	14.47
	Iglesia Sarria /cruce Markina	8.9	A 4414		14.25	14.48
	GorbeaMendia Kalea Pista Forest	9.5			14.29	14.53
	PARKETXE GIRO	11.1			14.35	15.02
	Pista Forest- c/Gorbea Mendi	12.8			14.41	15.11

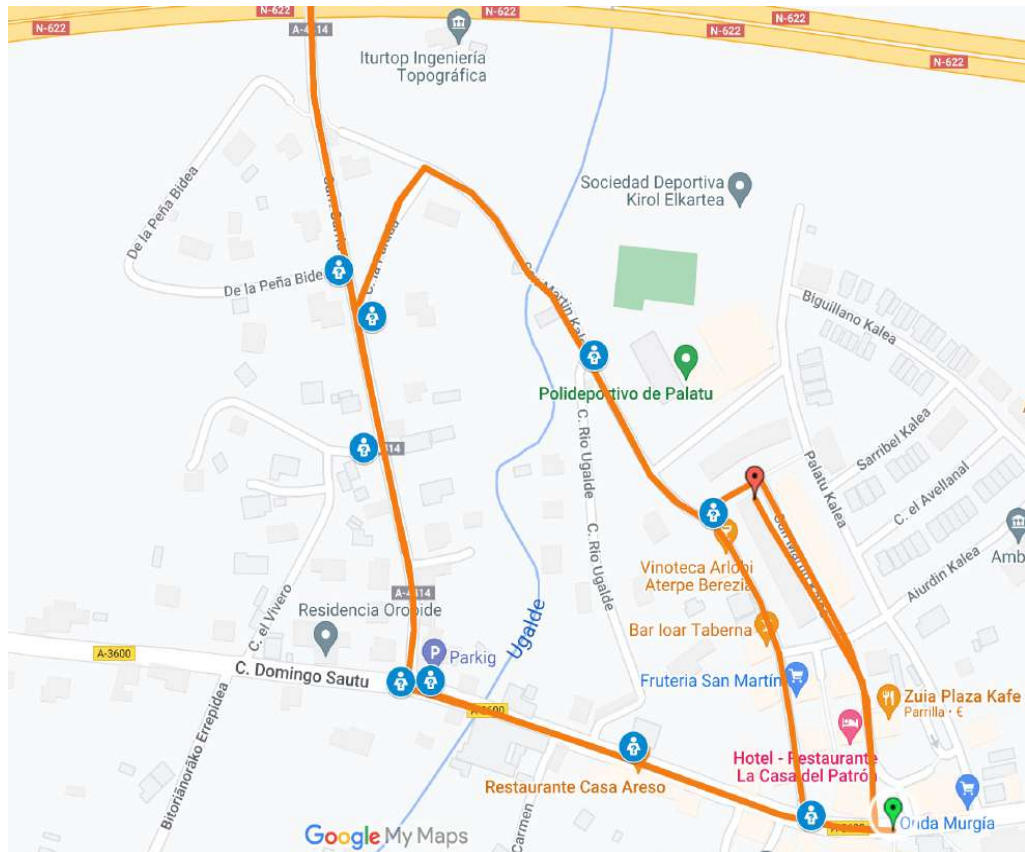


Esta es una copia impresa del documento electrónico (Ref: 122443 UOE28-4ILEN-1RQFM BB87E4C78BDAFFB2B31CFC6FF8FA417FE1A52C1B) generada con la aplicación informática Firmados. El documento no requiere firmas. Mediante el código de verificación puede comprobar la validez de la firma electrónica de los documentos firmados en la dirección web: https://udaleregogitza.araba.eus/portal/verificarDocumentos.do?pes_cod=2&ent_id=50&idoma=1


	Iglesia Sarria/cruce Markina	13.4	A 4414	14.45	15.16
	c/Toril- Crta Sarria	13.8	A 4414	14.46	15.17
	Crta Sarria/Domingo Sautu	14.4	A4414-A3600	14.48	15.21
	Domingo Sautu-Plaza	14.8	A3600	14.49	15.23
	plaza - c/San Martin	14.9		14.50	15.24
	c/San Martin/BOXES	15		14.51	15.25

POSICION VOLUNTARIOS RUN 1

MURGIA- SARRIA



DOCUMENTO Documento por Defecto: 0901a0fe88c9a282.pdf	IDENTIFICADORES Número de la anotación: 559, Fecha de entrada: 23/02/2023 9:18:00	
OTROS DATOS Código para validación: UOE28-4ILEN-1RQFM Fecha de emisión: 28 de Marzo de 2023 a las 17:14:44 Página 10 de 48	FIRMAS	ESTADO NO REQUIERE FIRMAS

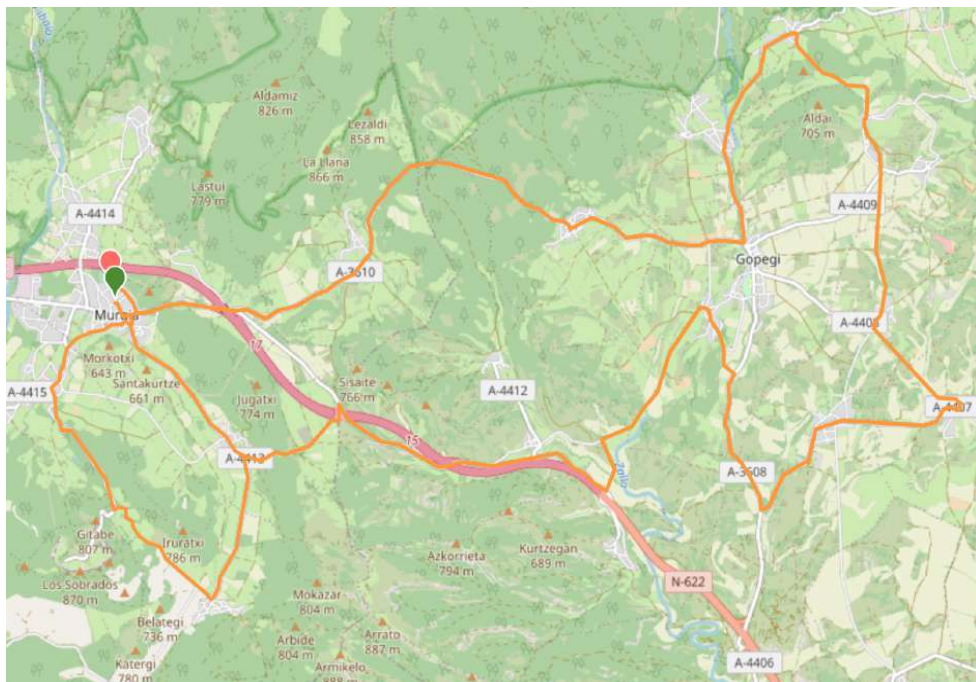



CICLISMO

Circuito Ciclista.

- 2 vueltas de 37 y 32 kms
- 100% asfalto.
- Circuito sube baja con 2 subidas destacadas en cada vuelta
- Estimación primer clasificado a unos 37 km/h velocidad media y último clasificado a unos 23 km/h velocidad media.
- Hora de corte Primera vuelta, 17:05
- Hora de corte final, 18:30

Abriendo el sector ciclista irá un coche rotulado de la organización con la oportuna señalización, y cerrando la carrera irá otro vehículo DURANTE LAS DOS VUELTAS SIEMPRE DETRÁS DEL ÚLTIM@, también con la oportuna señalización.






HORARIOS DE PASO ESTIMADOS:


VUELTA	LUGAR	KM	CARRETERA	PK	HORA PRIMERO	HORA ULTIMO
1	Salida	0	Boxes		14.51	15.26
	Salida-Domingo Sautu	0.3	A 3600	19.500	14.52	15.28
	a Bitoriano	0.8	A4413-A4415 -A4416	19.400	14.52	15.29
	Cruce Subida Oro	1.8	A4416	21.000	14.54	15.30
	Final Oro	3.5	A4416	22.800	14.58	15.40
	Domaikia	5.1	A4413	23.200	14.59	15.42
	Jugo inicio Aiurdin	6.7	A4413-Rural	21.700	15.01	15.43
	Alto Aiurdin	8.1	A 3600	16.600	15.05	15.53
	Zaitegi	10.8	A 3600	14.100	15.08	15.55
	Cruce Ondategi	11.6	n622 a Ondategi	13.100	15.09	15.57
	Ondategi Iglesia	14.4	urbana		15.13	16.03
	Ondategi cruce Gopegi	15.1	A 3608	13.900	15.14	16.04
	Cruce Berrikano	16.6	A 3608-A4407	12.200	15.18	16.11
	Berrikano Kalea		A 4407			
	Berrikano	18.6	A 4407	13.400	15.20	16.13
	Berrikano-Buruaga		A 4407			
	Buruaga	19.6	A 4407	15.100	15.23	16.18
	Buruaga-Eribe		rural			
	Eribe (Basoa Kalea)	21,3	rural	16.600	15.25	16.21

Esta es una copia impresa del documento electrónico (Ref: 122443 UOE28-4ILEN-1RQFM BB87E4C78BDAFFB2B31CFC6FF8FA17FE1A52C1B) generada con la aplicación informática Firmados. El documento no requiere firmas. Mediante el código de verificación puede comprobar la validez de la firma electrónica de los documentos firmados en la dirección web: https://udalernegotiza.araba.eus/portal/verificarDocumentos.do?pes_cod=2&ent_id=50&idoma=1



Esta es una copia impresa del documento electrónico (Ref: 122443 UOE28-4ILEN-1RQFM BB87E4C78BDAFFB2B31CFC6FF8FA417FE1A52C1B) generada con la aplicación informática Firmadoc. El documento no requiere firmas. Mediante el código de verificación puede comprobar la validez de la firma electrónica de los documentos firmados en la dirección web: https://udaleregogitza.araba.eus/portali/verificarDocumentos.do?pes_cod=2&ent_id=50&idoma=1


	Eribe-Akosta		rural a A 4409			
	Akosta	23.4	A 4409	17.700	15.27	16.26
	Akosta- Etxaguen		rural Etxaguen-Akosta			
	Etxaguen Iglesia	25.5	A 3608	18.200	15.33	16.37
	Murua	26.5	A 3608	16.500	15.35	16.39
	Murua-Cruce Manurga	27.8	A 3608	15.400	15.36	16.41
	Manurga	29.9	A 3610	17.100	15.41	16.48
	Alto de Zarate	33	A 3610	21.00	15.46	16.58
	Cruz roja Murgia	35.6	A 3600	18.500	15.49	17.01
2	giro hacia Jugo 2º vuelta	36.2	A 3600	19.400	15:50	17.02 CORTE 17.05
	crta Hacia Jugo		A 4413			
	Jugo inicio Aiurdin	38.4	Rural	21.700	15:55	17.09
	Alto Aiurdin	39.9	A 3600	16.600	15:58	17:13
	Zaitegi	38.7	A 3600	14.100	16.00	17.19
	Cruce Ondategi	39.5	n622 a Ondategi	13.100	16.01	17.20
	Ondategi Iglesia	46.4	urbana		16.07	17.27
	Ondategi cruce Gopegi	47.1	A 3608	13.900	16.09	17.30
	Cruce Berrikano	48.6	A 3608-A4407	12.200	16.12	17.34
	Berrikano Kalea		A 4407			
	Berrikano	50.6	A 4407	13.400	16.14	17.38
	Berrikano-Buruaga		A 4407			



Esta es una copia impresa del documento electrónico (Ref: 122443 UOE28-4ILEN-1RQFM BB87E4C78BDAFFB2B31CFC6FF8FA17FE1A52C1B) generada con la aplicación informática Firmadoc. El documento no requiere firmas. Mediante el código de verificación puede comprobar la validez de la firma electrónica de los documentos firmados en la dirección web: https://udaleregogitza.araba.eus/portali/verificarDocumentos.do?pes_cod=2&ent_id=50&idoma=1

	Buruaga	51.7	A 4407	15.100	16.17	17,41
	Cruce Eribe		rural			
	Buruaga-Eribe		rural			
	Eribe (Basoa Kalea)	53.3	rural	16.600	16.21	17.46
	Eribe-Akosta		rural a A 4409			
	Akosta	55.4	A 4409	17.700	16.24	17.50
	Akosta- Etxaguen		rural Etxaguen-Akosta			
	Etxaguen Iglesia	57.5	A 3608	18.200	16.28	18.00
	Murua	58.5	A 3608	16.500	16.29	18.03
	Murua-Cruce Manurga	56.1	A 3608-A3610	15.400	16.30	18.04
	Manurga	61.9	A 3610	17.100	16.32	18.11
	Alto de Zarate	65.1	A 3610	21.000	16.39	18.22
	Cruz roja Murgia	69	A 3600	18.500	16.43	18.27
	Boxes Fin Ciclismo	69.5	Urbano		16.44	18.29 CORTE 18.30

DOCUMENTO Documento por Defecto: 0901a0fe88c9a282.pdf	IDENTIFICADORES Número de la anotación: 559, Fecha de entrada: 23/02/2023 9:18:00	
OTROS DATOS Código para validación: UOE28-4ILEN-1RQFM Fecha de emisión: 28 de Marzo de 2023 a las 17:14:44 Página 26 de 48	FIRMAS	ESTADO NO REQUIERE FIRMAS



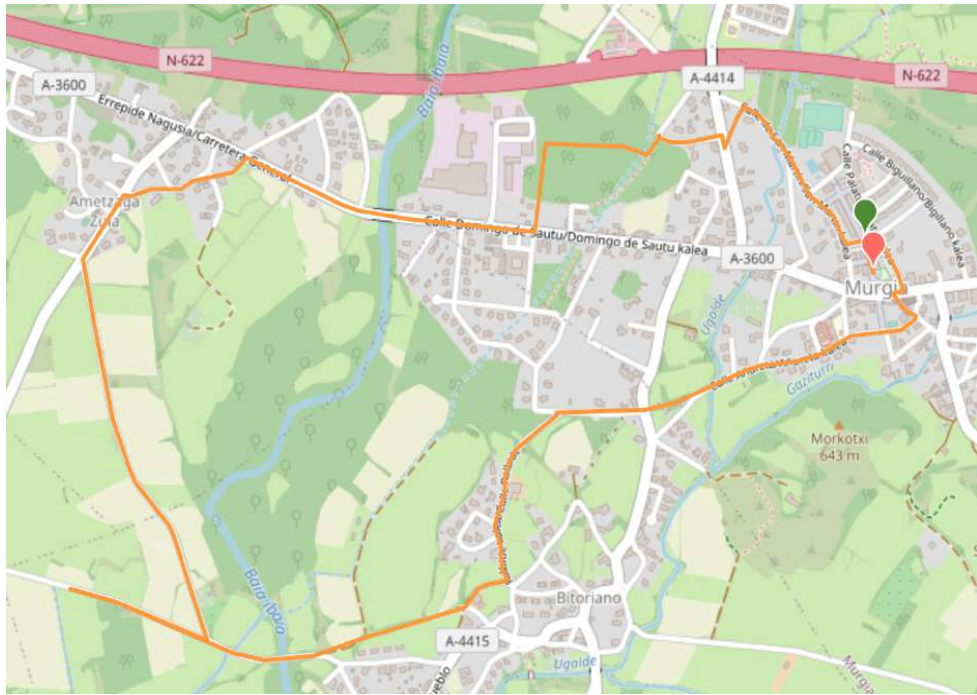
Esta es una copia impresa del documento electrónico (Ref: 122443 UOE28-4ILEN-1RQFM BB87E4C78BDAFFB2B31CFC6FF8A417FE1A52C1B) generada con la aplicación informática Firmados. El documento no requiere firmas. Mediante el código de verificación puede comprobar la validez de la firma electrónica de los documentos firmados en la dirección web: https://sedelectronica.gob.es/portal/verificar/Documentos.do?pes_cod=2&ent_id=50&idoma=1


2a Carrera a pie

- 1 vuelta de 7 kms aproximadamente.
- Circuito urbano y en un 95% asfalto y 5% pista.
- Prácticamente llano
- Puesto de avituallamiento justo en la salida y en km 5 aproximadamente,

El segundo parcial de carrera a pie (tras realizar el recorrido ciclista) el primer clasificado se espera que comience la prueba en torno a las 16:45 y el último clasificado sobre las 18:30 horas. Por lo que se espera que el primer clasificado acabe sobre las 17,12 y el último sobre las 19,15.

Abriendo la carrera a pie irá una bicicleta de la organización con la oportuna señalización y cerrando la carrera irá otro vehículo, también con la oportuna señalización.





Esta es una copia impresa del documento electrónico (Ref: 122443 UOE28-4ILEN-1RQFM BB87E4C78BDAFFB2B31CFC6FF8FA17FE1A52C1B) generada con la aplicación informática Firmadoc. El documento no requiere firmas. Mediante el código de verificación puede comprobar la validez de la firma electrónica de los documentos firmados en la dirección web: https://udaleregogitza.araba.eus/portal/verificaDocumentos.do?pes_cod=2&ent_id=50&idoma=1

RUTÓMETRO /// HORARIOS DE PASO ESTIMADOS:

VUELTA	LUGAR	KM	CARRETERA	P K	HORA PRIMERO	HORA ULTIMO
1	C/ Palatu	0			16.46	18.33
	c/Palatu -Domingo Sautu	0.2	A3600		16.47	18.34
	c/Fronton- c/Añureta	0.3			16.47	18.34
	Añureta /Herriko /Ibaibide	1.05			16.51	18.40
	Ibaibide / Ralbide	1.3			16.52	18.42
	Ralbide / Herriko parcelaria	1.75			16.53	18.45
	Parcelaria /crta Gilerna-Bitoriano	2.3			16.55	18.49
	Crta Gilerna-Bitoriano/ Giro	2.95			16.57	18.53
	Crta Gilerna-Bitoriano- Crta Ametzaga-Bit	3.3			16.58	18.56
	Crta Ametz-Bit - Ametzaga	4.3	A 4418 (ACERA)		17.02	19.03
	c/Gilerna- c/Tximiso	4.5	A 4418 (ACERA)		17.02	19.04
	c/Tximiso- Crta Genral	4.85	A-3600 (ACERA) CRUCE CRTRA		17.04	19.07
	C/gral- C/Otxondo BOSQUE	5.65	A-3600 (ACERA)		17.07	19.12
	BOSQUE/Camino de la pena	6.15			17.09	19.16
	C de la Pena/Crta Sarria	6.4	A4414		17.09	19.17
	c/San Martin- C/Aiurdin	6.9			17.11	19.21
	plaza ayto META	7	17.12		17.12	19.22